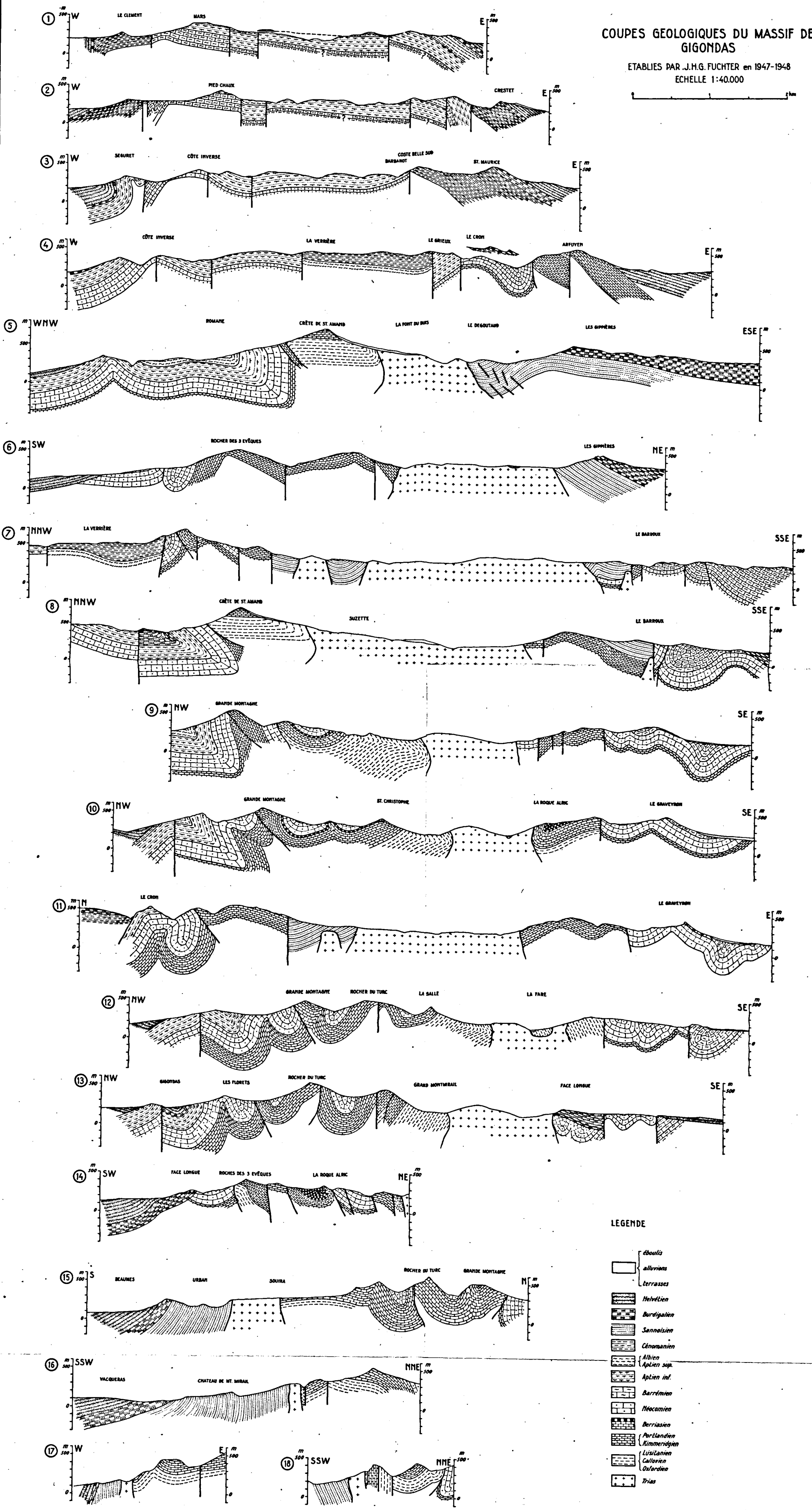



COUPES GEOLOGIQUES DU MASSIF DE GIGONDAS

ETABLIES PAR J.H.G. FUCHTER en 1947-1948
Echelle 1:40.000



LEGENDE


- éboulis
- alluvions
- terrasses
- Helvétique
- Burdigalien
- Sannoisien
- Cénomannien
- Albien sup.
- Aptien inf.
- Barrémien
- Neocomien
- Berriassien
- Portlandien
- Kimmeridgien
- Liasien
- Oxfordien
- Trias

CARTE GEOLOGIQUE DU MASSIF DE GIGONDAS

LEVÉE PAR J.H.G. FUCHTER en 1947-1948

Etablie sur plan directeur 1:20.000
feuille Vaison-la-Romaine n° 1 et 5 et les
photographies aériennes mission Orange-Valreas
n° 255-267 et 271-278

ECHELLE 1:40.000



LEGENDE

- Quaternaire**
- éboulis
 - alluvions
 - terrasses
- Tertiaire**
- Helvétien
 - Burdigalien
 - Sannoisien
- Mésozoïque**
- Crétacé**
- Cénomanién
 - Albien sup.
 - Aptien inf.
 - Barrémién
 - Néocomién
 - Berriasién
- Jurassique**
- Portlandien
 - Kimmeridgien
 - Lusitanien
 - Callovien
 - Oxfordien
 - Trias
- Signes**
- faille
 - contact anormal du Trias
 - chevauchement
 - limite des étages
- Direction et pendage**
- + horizontal
 - T 1°-9°
 - T 10°-29°
 - T 30°-49°
 - T 50°-69°
 - T 70°-89°
 - vertical
 - incliné
- Autres symboles**
- route
 - piste
 - sentier
 - ruisseau
 - rivière
 - point coté

